Valorização dos Recursos Ambientais do Alto Minho

L Curso de Saúde Ambiental

Santiago de Compostela, 11 de Maio de 2012

Eng. Júlio Pereira (julio.pereira@cim-altominho.pt)
Secretário Executivo

cim alto minho
comunidade intermunicipal do minho-lima

Rua Bernardo Abrunhosa, n.º 105
4900-309 Viana do Castelo

julio.pereira@cim-altominho.pt

Índice

Contextualização - CIM – Alto Minho

Que Recursos Ambientais?

Que Eixos de Valorização Ambiental?

Que Próximos Desafios?

julio.pereira@cim-altominho.pt

Contextualização - Território

- Alto Minho correspondente à NUTIII do Minho - Lima ;
- População residente de **244.947 habitantes** (Censos, 2011);
- **Posição geoestratégica** no contexto da Galiza – Norte de Portugal.

julio.pereira@cim-altominho.pt

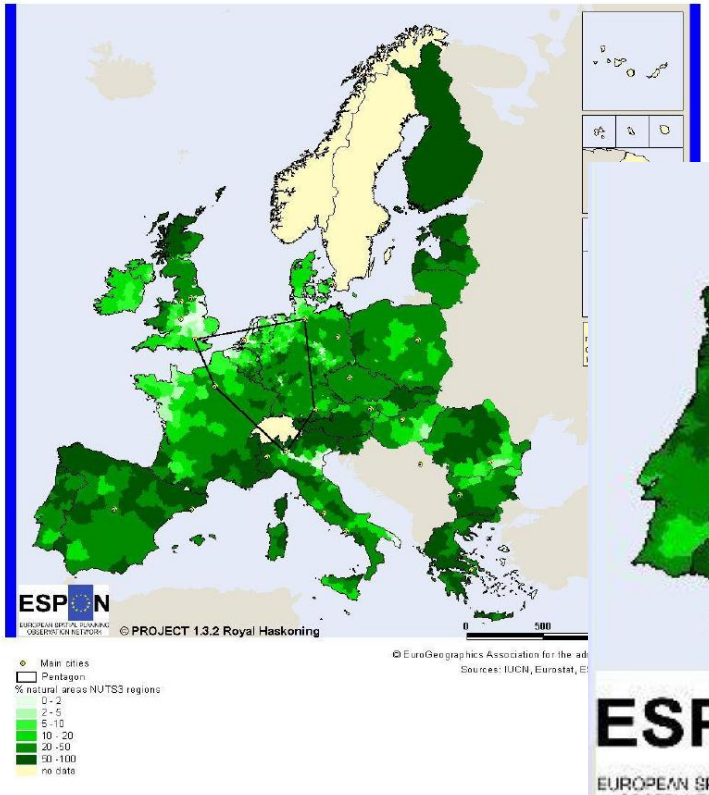

NUTS III Galiza e Alto Minho – Área Natural > 50% Área NUTS III

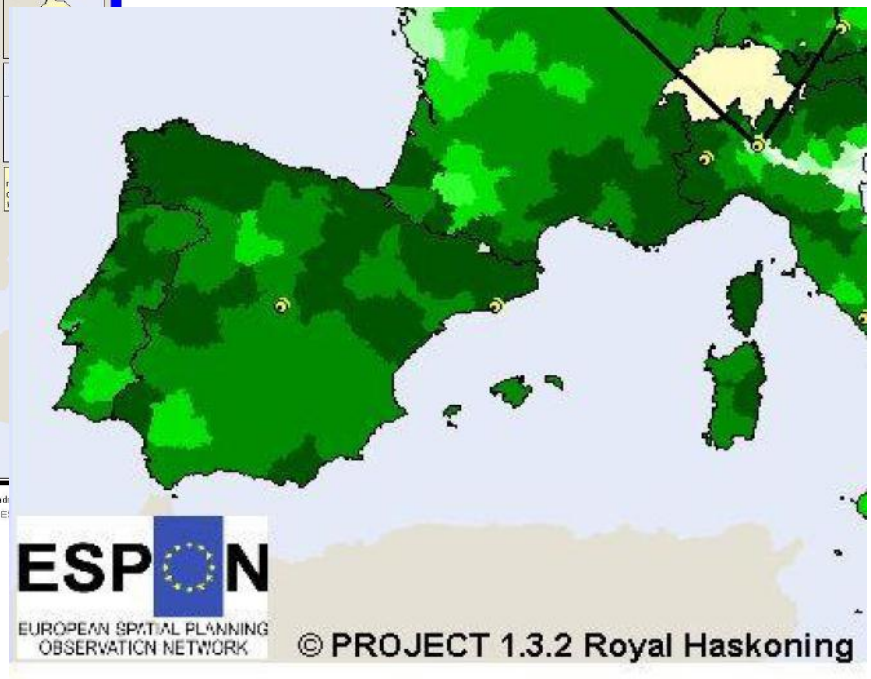

- **Território rural** com **espaços urbanos em expansão nas zonas de vale e litoral**;

julio.pereira@cim-altominho.pt

Contextualização – CIM – Alto Minho

Rio Minho (Valença e Tui)

CIM – Alto Minho – Associação de Municípios constituída em 2008, herdando a tradição de associativismo intermunicipal do Vale do Lima e do Vale do Minho;

- Principais atribuições: (i) promoção do planeamento e da gestão da **estratégia de desenvolvimento económico, social e ambiental do território**; (ii) **articulação dos investimentos municipais** de interesse intermunicipal e (iii) participação na **gestão de programas de apoio ao desenvolvimento regional**.

julio.pereira@cim-altominho.pt

A CIM – Alto Minho visa dar sequência a um conjunto de iniciativas, actividades e projectos, de acordo com as seguintes três áreas de actuação:

i. **Serviços Públicos Locais e Intermunicipais: Qualificar, Modernizar e Racionalizar**
   i. Programa Territorial de Desenvolvimento (PTD 2007/2013);
   ii. Racionalização dos Sistemas de Distribuição em Baixa de Água e Saneamento

ii. **Economia Regional: Promover o Potencial Endógeno e os Factores Chave de Competitividade**
   i. Cluster "Conhecimento & da Economia do Mar" (Centro de Mar);
   ii. Cluster "Turismo & Produtos Locais";
   iii. Sistema de Gestão de Energia na área da Iluminação Pública (eficiência energética e redução de CO2);
   iv. Alto Minho Sustentável (Pacto dos Autarcas);

iii. **Estratégia e Capacitação Institucional: Planear, Cooperar e Capacitar**
   i. Elaboração da Estratégia Alto Minho 20 20;

julio.pereira@cim-altominho.pt

- **O Alto Minho apresenta um enorme valor natural**, com diversos tipos espaços protegidos e classificados, designadamente:
  i. Áreas classificadas ao abrigo de compromissos internacionais (**Reserva da Biosfera Transfronteiriça Gerês-Xurés - UNESCO em 2009**);
  ii. As áreas protegidas de âmbito Nacional e Regional, desde zonas húmidas como a **Paisagem Protegida das Lagoas de Bertiandos e S.Pedro de Arcos** , até áreas de montanha como o **Parque Nacional da Peneda-Gerês** e a **Paisagem Protegida do Corno de Bico** ;
  iii. Extensas áreas de **rede NATURA 2000**, como a **Serra d'Arga**, o **estuário do Minho e Coura**, os **SIC e as ZPEs dos Grandes Rios** (Minho e Lima);
  iv. Inúmeros exemplos de **hotspots de biodiversidade**, tais como o Biótopo da Veiga da Mira.

julio.pereira@cim-altominho.pt

Que Recursos Ambientais?

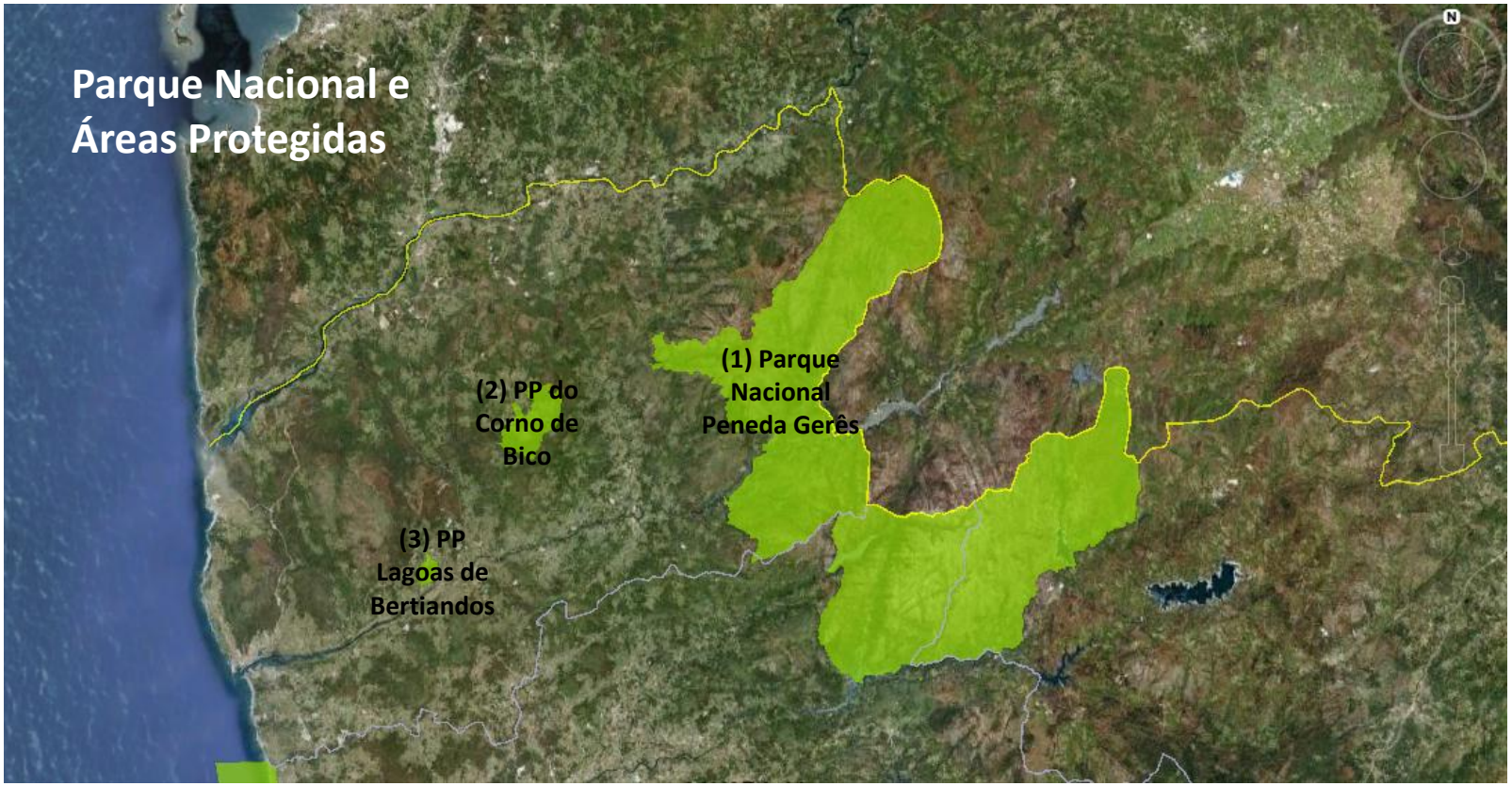

julio.pereira@cim-altominho.pt

Que Recursos Ambientais?

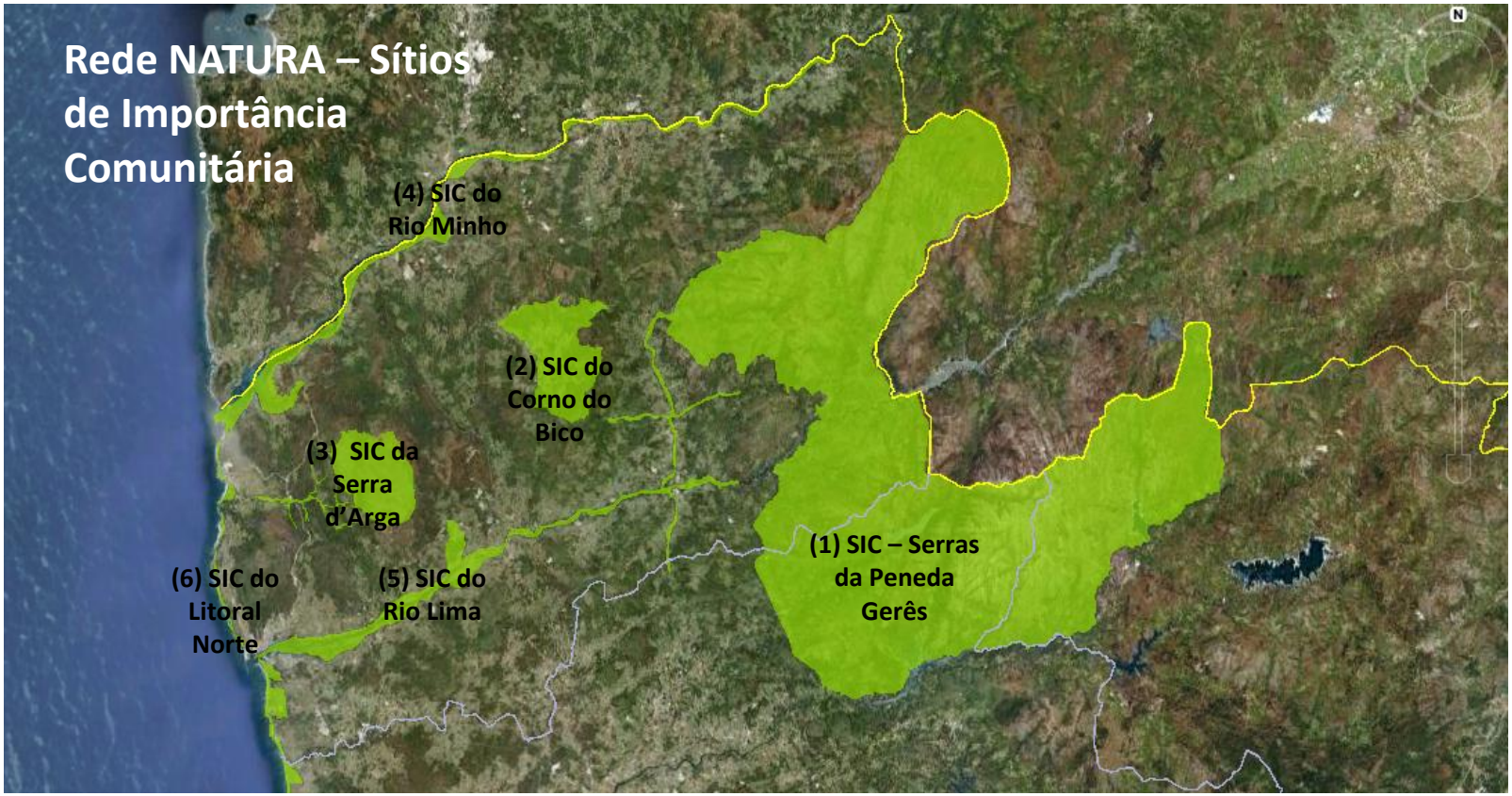

julio.pereira@cim-altominho.pt

Que Estratégia de Valorização Ambiental?

A existência de **espaços importantes do ponto de vista ambiental e paisagístico**, muitos deles **classificados** e pertencentes à Rede Fundamental de Conservação da Natureza, quer pela **singularidade**, quer pela **heterogeneidade** dos **valores naturais**, tornam o território do Alto Minho com recursos e potencialidades ímpares para continuar a implementar uma estratégia orientada para o **crescimento e desenvolvimento sustentável das paisagens** alavancada no produto "**Turismo de Natureza**";

julio.pereira@cim-altominho.pt

Que Estratégia de Valorização Ambiental?

Para além da existência de espaços de grande valor natural que conferem a primeira condição de aptidão para o Turismo de Natureza, a região do Alto Minho goza ainda da diversidade de **recursos culturais**, **patrimoniais** e **náuticos** que conferem ao Alto Minho um vasto leque de **oportunidades em termos de valorização e competitividade territorial.**

O Turismo de Natureza : um produto com elevado potencial para a valorização do Património Natural do Alto Minho.

julio.pereira@cim-altominho.pt

Neste contexto, para a valorização dos Recursos Ambientais do Alto Minho, são assumidos como estratégicos dois Eixos de valorização:

julio.pereira@cim-altominho.pt

Rede de Corredores Verdes cicláveis: Ecovias e Ecopistas

Pedestrianismo: Grandes Rotas



Birdwatching: Planos de acção e instalação da Rede de Observatórios de Avifauna

Actividades náuticas: Promoção e dinamização

julio.pereira@cim-altominho.pt

EIXO 1 – Qualificação dos Corredores Verdes

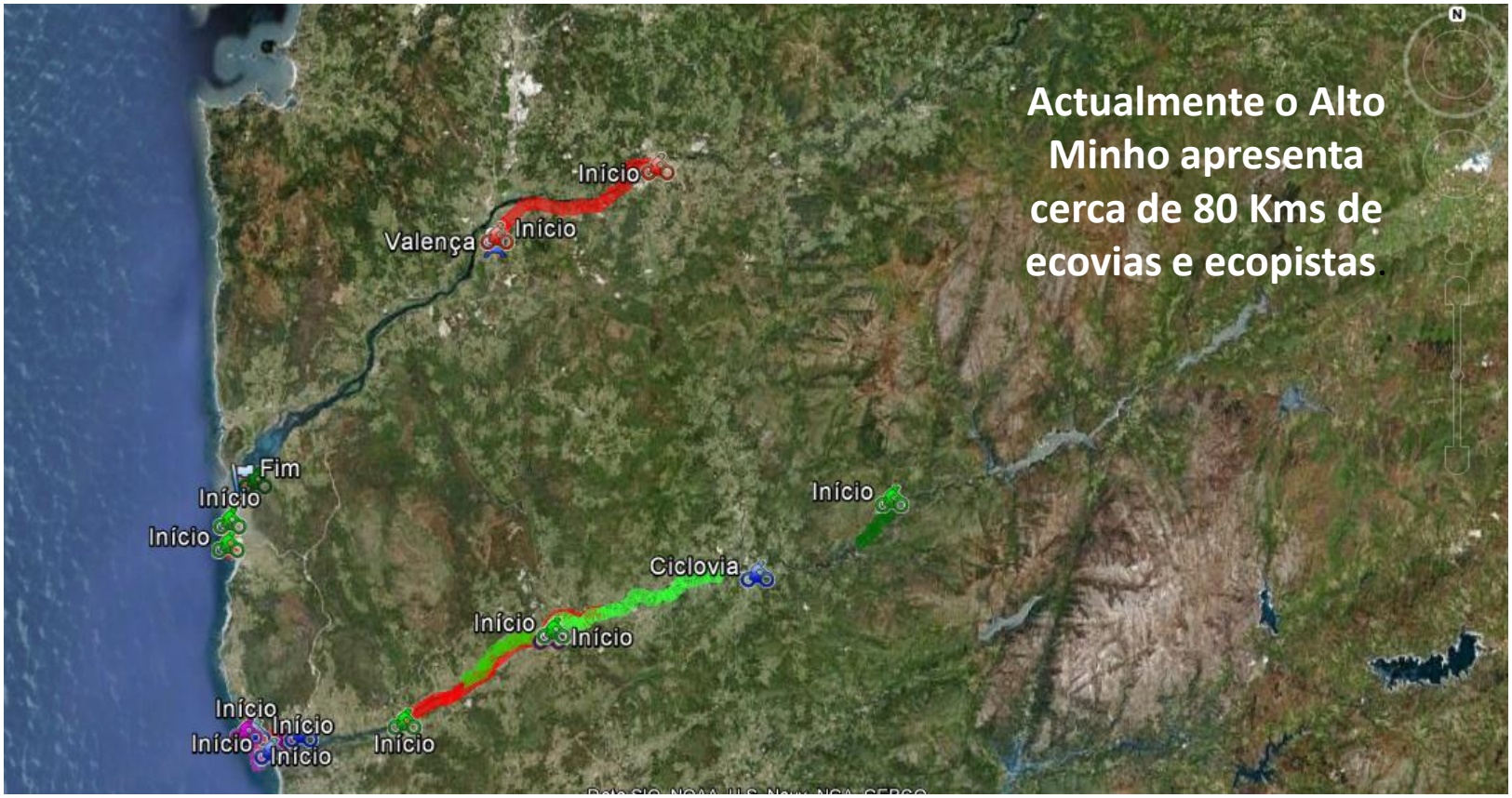

- Durante o período 2012/2013 o objectivo é consolidar a rede na ordem dos 20 Kms;
- Potencial para a integração com iniciativas semelhantes na Bacia Hidrográfica Internacional do Rio Minho;

julio.pereira@cim-altominho.pt

Pedestrianismo: Grandes Rotas:

A Grande Rota da Travessia da Ribeira Minho com cerca de **95 Km de extensão**, proporciona uma viagem à **cultura e património do Alto-Minho**, percorrendo a sua **ruralidade** e **paisagens únicas**.

julio.pereira@cim-altominho.pt

EIXO 1 – Qualificação dos Corredores Verdes

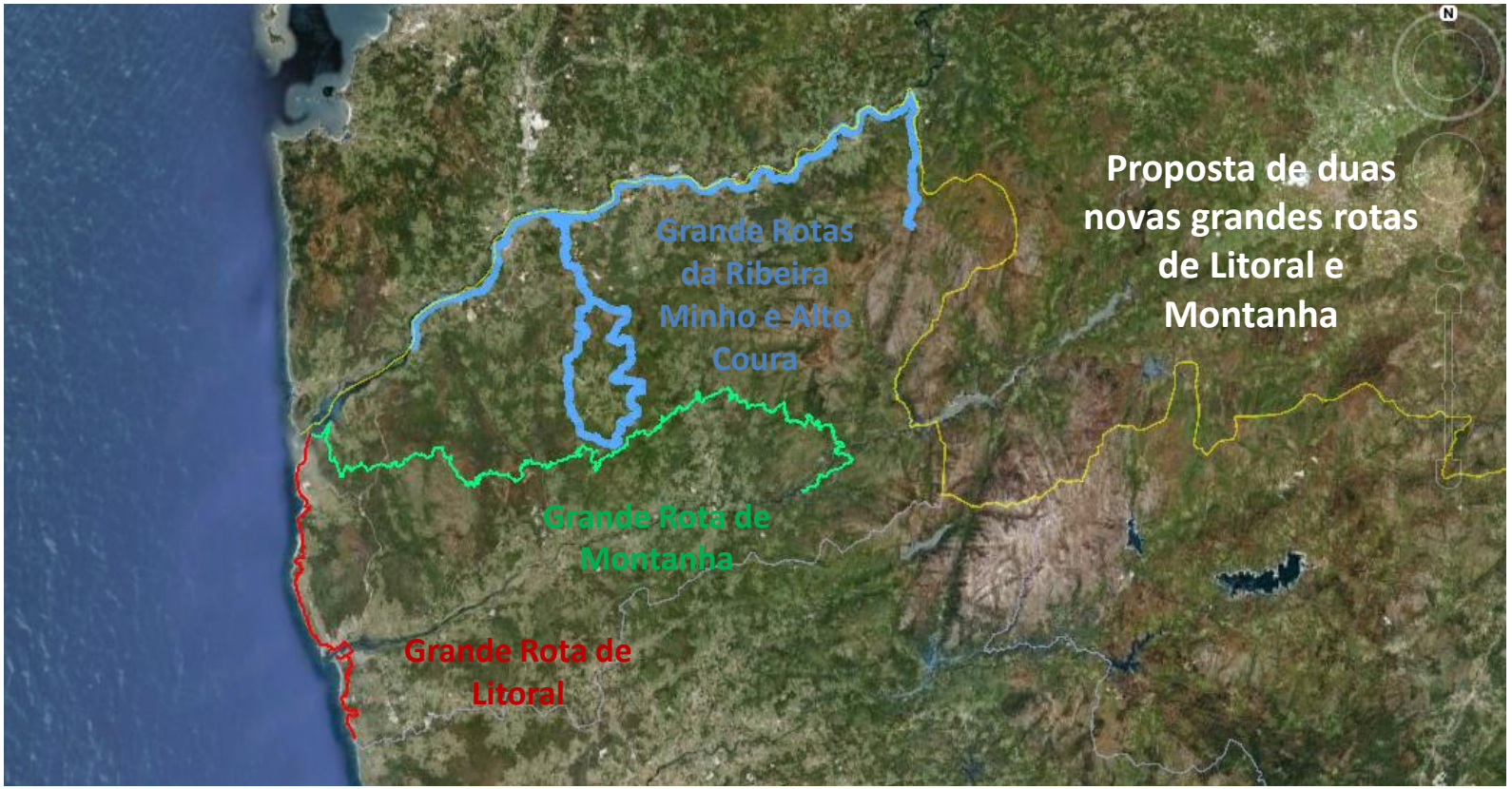

Objectivo principal – criar uma espinha dorsal de percursos pedestres no Alto Minho aproximando os territórios amenos de vale aos territórios adversos de Montanha.

julio.pereira@cim-altominho.pt

MinhoIN: Alto Minho como destino de Natureza (gestão da rede e qualificação)

Campanhas e material interpretativo: Centros de Interpretação Ambiental

Apoio a Visitas Ecoturísticas: Roteiros, mapas interactivos e recursos digitais

julio.pereira@cim-altominho.pt

Projecto Âncora "Turismo de Natureza" : Alto Minho como destino de Natureza

Projecto apoiado pelo **MinhoIN** e promovido pela ADERE – PG em parceria com as CIM's e com os municípios do território alvo de intervenção.

Suportando na **longa experiência de promoção e gestão da Central de Reservas de Turismo de Natureza no PNPG**, este projecto centra-se na implementação das seguintes acções:

i. Iniciativas para a promoção do Turismo de Natureza no Minho;
ii. Organização e gestão da rede Turismo de Natureza no Minho;
iii. Promoção do Turismo de Natureza no Minho.

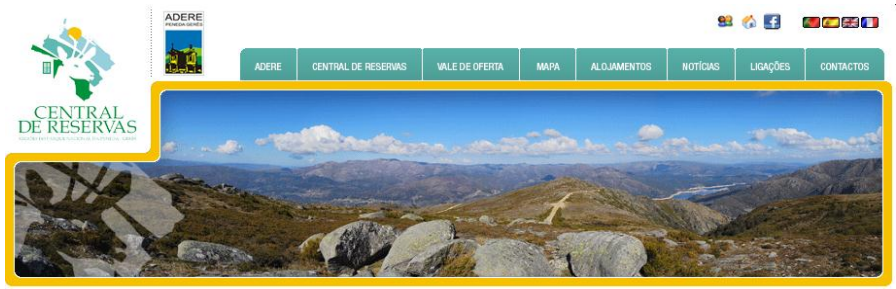

julio.pereira@cim-altominho.pt

Exemplo: Promoção das Ecopistas

julio.pereira@cim-altominho.pt

Exemplo - Espaços de excelência natural

julio.pereira@cim-altominho.pt

Próximos Desafios

[1] Mobilização, interligação transfronteiriça e articulação da rede de percursos verdes;

(i) Planos de animação conjunta dos corredores verdes transfronteiriços;
(ii) Sinalização direccional e interpretativa de interligação da rede de Percursos Verdes Transfronteiriços (ex. Ecopista do Rio Minho e Ecopista de Salvaterra do Miño);
(iii) Promoção e valorização conjunta de percursos históricos;
(iv) Potenciar e criar marcas de valorização Internacional (ex. Caminho de Santiago e Vias Romanas);
(v) Passaporte Verde Transfronteiriço;

[2] Valorização de espaços de excelência ambiental através do desenvolvimento de modelos e planos de gestão da paisagem

(i) Rede NATURA 2000 Transfronteiriça (cartografia de valores naturais e adequação das medidas de gestão);
(ii) Projectos piloto de gestão activa conjunta da Rede NATURA 2000 - Sítio Serra d'Arga e Sítio Rio Minho (Biótopo da Veiga da Mira);
(iii) Promoção e valorização de produtos endógenos.

Eng. Júlio Pereira
julio.pereira@cim-altominho.pt
Secretário Executivo

cim alto minho
comunidade intermunicipal do minho-lima

Rua Bernardo Abrunhosa, nº 105
4900-309 Viana do Castelo

T. +351 258 800 200
F. +351 258 800 220

E. geral@cim-altominho.pt
W. www.cim-altominho.pt