PROGRAMA GALEGO MUNICIPIOS SAUDABLES E SOSTIBLES 2000-2020
Cursos de Saúde Ambiental
II CONGRESO LUCENSE DE MEDIO AMBIENTE
LVII CURSO DE SAÚDE AMBIENTAL
Vilalba (Lugo), 20-23 marzo 2017

URBANISMO SOSTENIBLE y ORDENACIÓN DEL LITORAL EN LA MARIÑA LUCENSE

Francisco Javier Sanz Larruga
Universidade da Coruña

S U M A R I O

- PUNTO DE PARTIDA
- LOS PRESUPUESTOS DEL URBANISMO SOSTENIBLE
- LA NUEVA LEGISLACIÓN BÁSICA ESTATAL DEL SUELO
- LA LEY DE SUELO DE GALICIA
- ORDENACIÓN DEL LITORAL DE GALICIA
- REFLEXIONES FINALES

PUNTO DE PARTIDA (1)

- ÉXODO RURAL Y EXPANSIÓN URBANA ("ENSANCHE")
- CONCEPCIÓN LIBERAL DEL SUELO (1º DE URBANIZABILIDAD)
- PLANIFICACIÓN RESTRINGIDA
- INDISCIPLINA URBANÍSTICA
- VISIÓN DESARROLLISTA

PUNTO DE PARTIDA (2)

- "EDAD DE ORO DEL LADRILLO" (1990-2005):
  - crecimiento del suelo urbanizado (del 30% al 50%)
  - incremento exponencial del precio del suelo urbano
  - modelo de urbanización expandida
  - proliferación de los casos de corrupción urbanística
  - "marbellización" de las zonas costeras

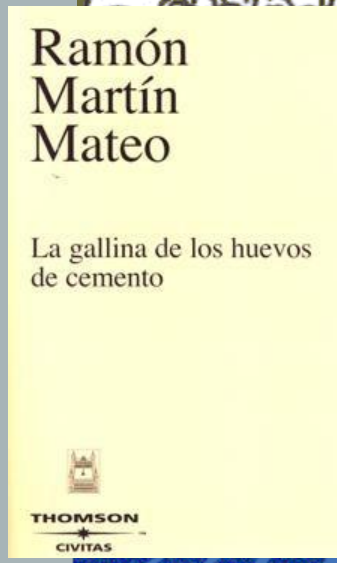

PUNTO DE PARTIDA (3)

PRESUPUESTOS DEL URBANISMO SOSTENIBLE (1)

- EMERGENCIA DE LA POLÍTICA DE ORDENACIÓN DEL TERRITORIO (OT)
  - Carta Europea de 1983: "OT como expresión de la política económica, social, cultural y ecológica de una sociedad"
  - Delimitación OT - Urbanismo

PRESUPUESTOS DEL URBANISMO SOSTENIBLE (2)

- PARADIGMA DEL DESARROLLO SOSTENIBLE (Río de Janeiro 1992)
  - replanteamiento de las relaciones entre el hombre y si entorno
  - suelo como recurso natural no renovable
  - protección de los recursos naturales (aguas, atmósfera, biodiversidad ...)
  - "Piensa global, actúa local"

PRESUPUESTOS DEL URBANISMO SOSTENIBLE (3)

PRESUPUESTOS DEL URBANISMO SOSTENIBLE (4)

- DESARROLLO DE LA POLÍTICA Y EL DERECHO AMBIENTAL
  - Principio de prevención y la técnica de la evaluación de impacto ambiental
  - Necesidad de abordar problemas urbanos que afectan a la salud:
    - contaminación atmosférica
    - gestión de los residuos
    - reducción de la contaminación acústica

PRESUPUESTOS DEL URBANISMO SOSTENIBLE (5)

- NUEVOS PARÁMETROS:
  - COMPACIDAD: frente a estándares urbanístico de baja densidad
  - ACCESIBILIDAD: frente a dispersión y alejamiento de los servicios
  - INCLUSIVIDAD: frente a segregación de la población (acceso a la vivienda)
  - SALUBRIDAD: frente a los problemas de la congestión urbana
  - SOSTENIBILIDAD ambiental

PRESUPUESTOS DEL URBANISMO SOSTENIBLE (6)

- NUEVAS CLAVES EN LA PLANIFICACIÓN:
  - Metodología:
    - más estratégica
    - más participativa
  - Objetivos de la ordenación:
    - más conservacionista
    - más plurifuncional
    - más multicultural

PRESUPUESTOS DEL URBANISMO SOSTENIBLE (7)

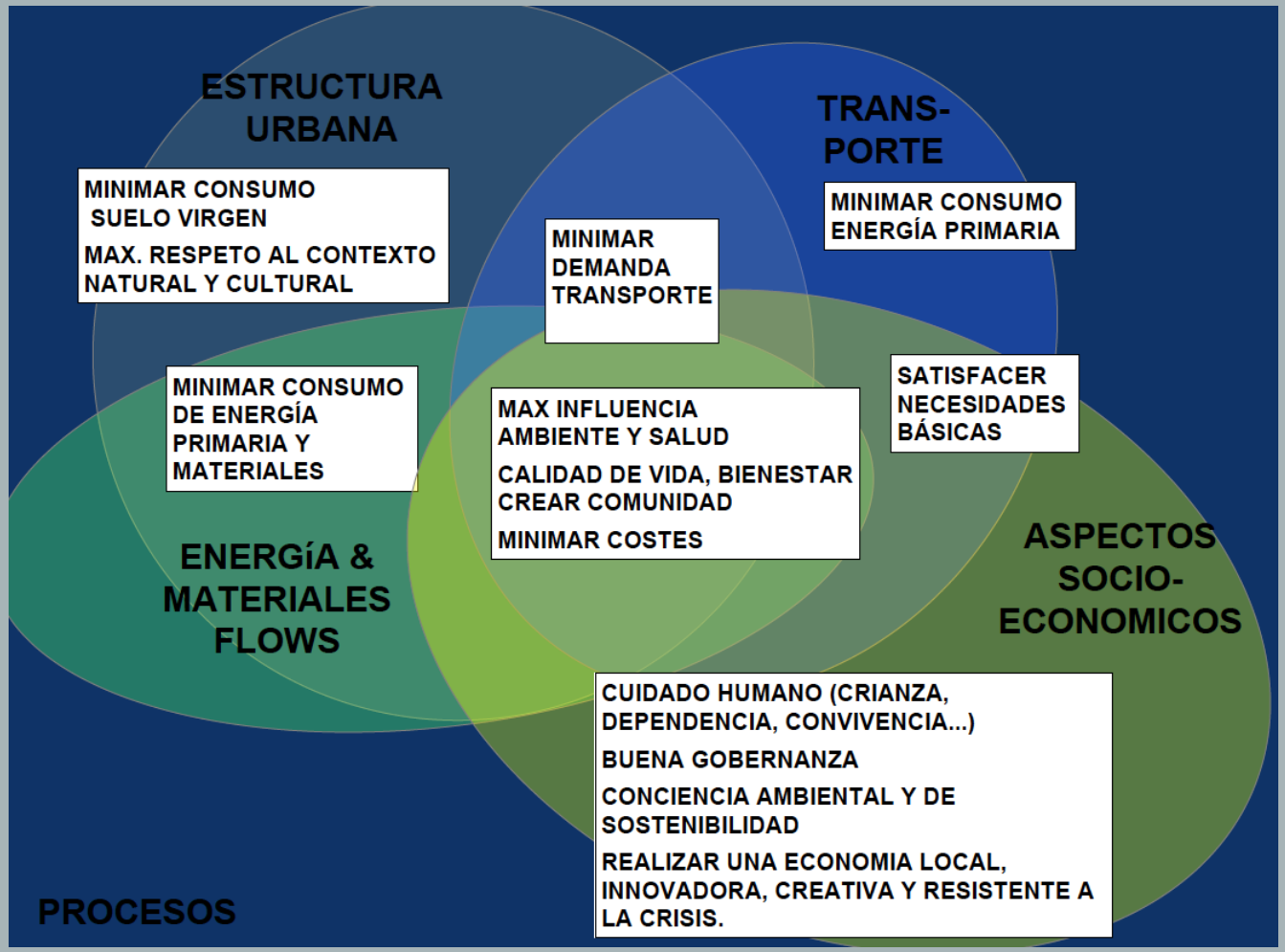

PRESUPUESTOS DEL URBANISMO SOSTENIBLE (8)

- EL FUTURO (a):
  - URBANIZACIÓN creciente e imparable de la población mundial:
    - proliferación de "megaciudades"
    - movimiento de "smart cities"
    - economía digital y colaborativa
    - ciudades "descarbonizadas" y "resilientes"
  - Hacia un "DESARROLLO RURAL SOSTENIBLE"

PRESUPUESTOS DEL URBANISMO SOSTENIBLE (9)

- EL FUTURO (b):

PRESUPUESTOS DEL URBANISMO SOSTENIBLE (10)

- EL FUTURO (c):

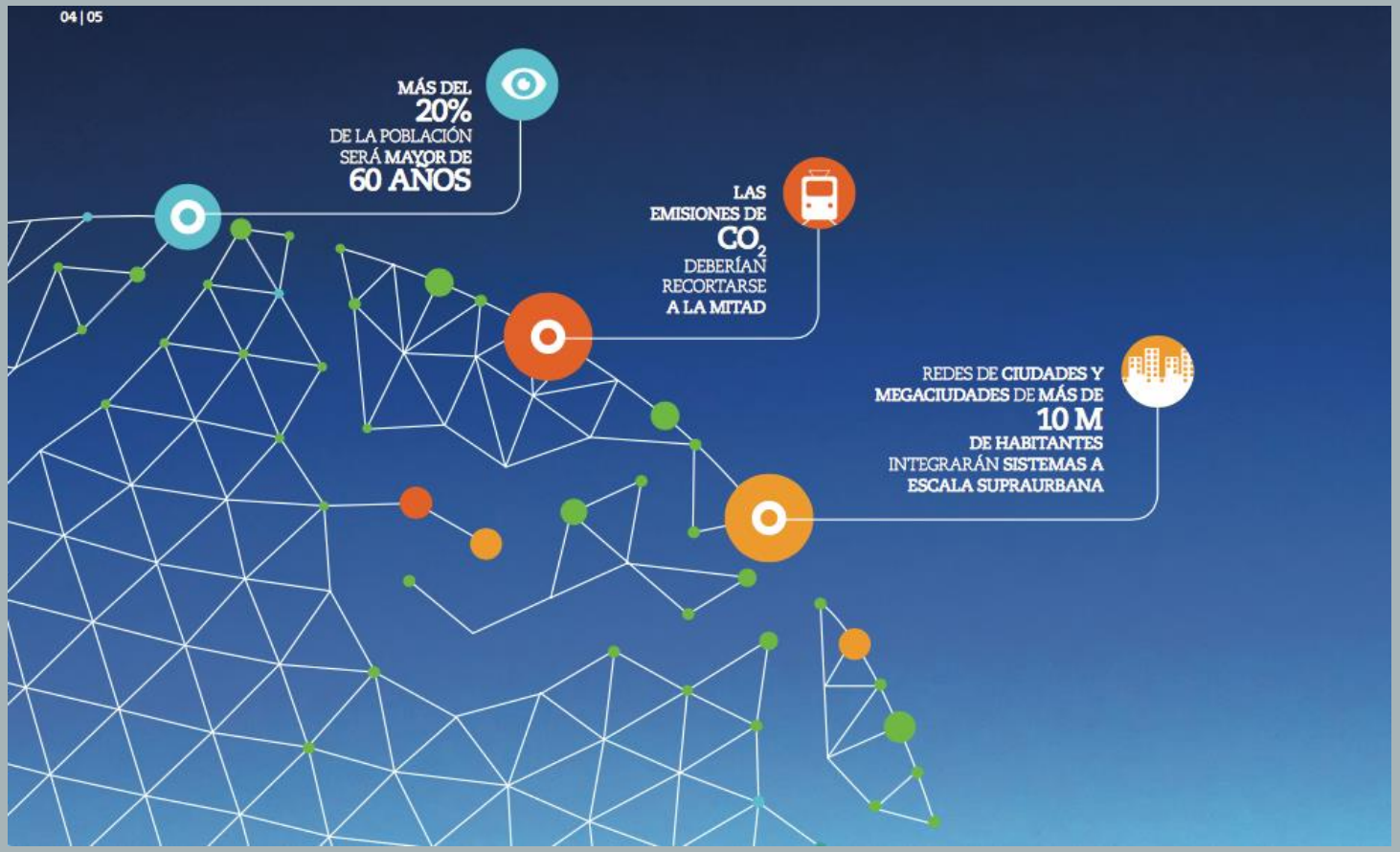

PRESUPUESTOS DEL URBANISMO SOSTENIBLE (11)

- EL FUTURO (d):

OBJETIVOS DE DESARROLLO SOSTENIBLE

OBJETIVOS DE DESARROLLO SOSTENIBLE

OBJETIVO 11

Conseguir que las ciudades y los asentamientos humanos sean inclusivos, seguros, resilientes y sostenibles

PRESUPUESTOS DEL URBANISMO SOSTENIBLE (12)

- EL FUTURO (e):

PRESUPUESTOS DEL URBANISMO SOSTENIBLE (13)

PRESUPUESTOS DEL URBANISMO SOSTENIBLE (14)

USO DE INDICADORES

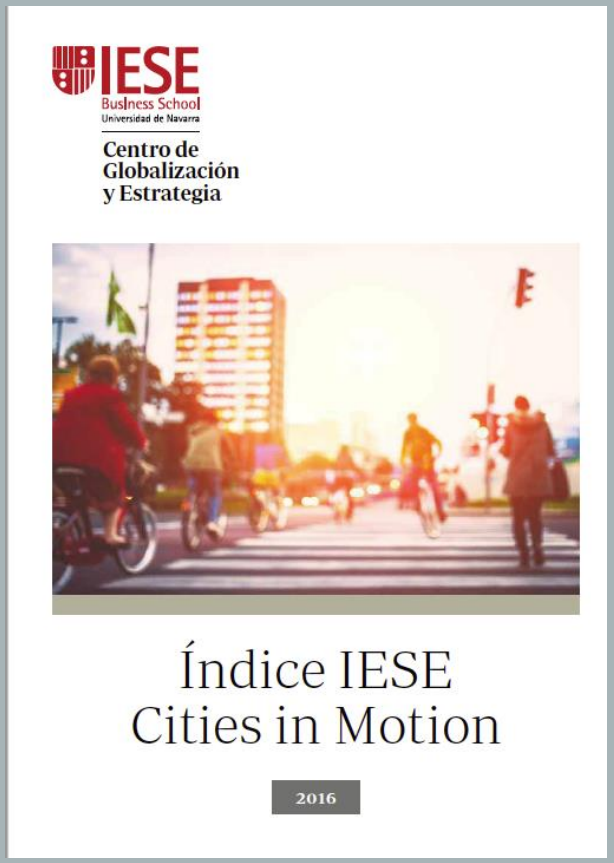

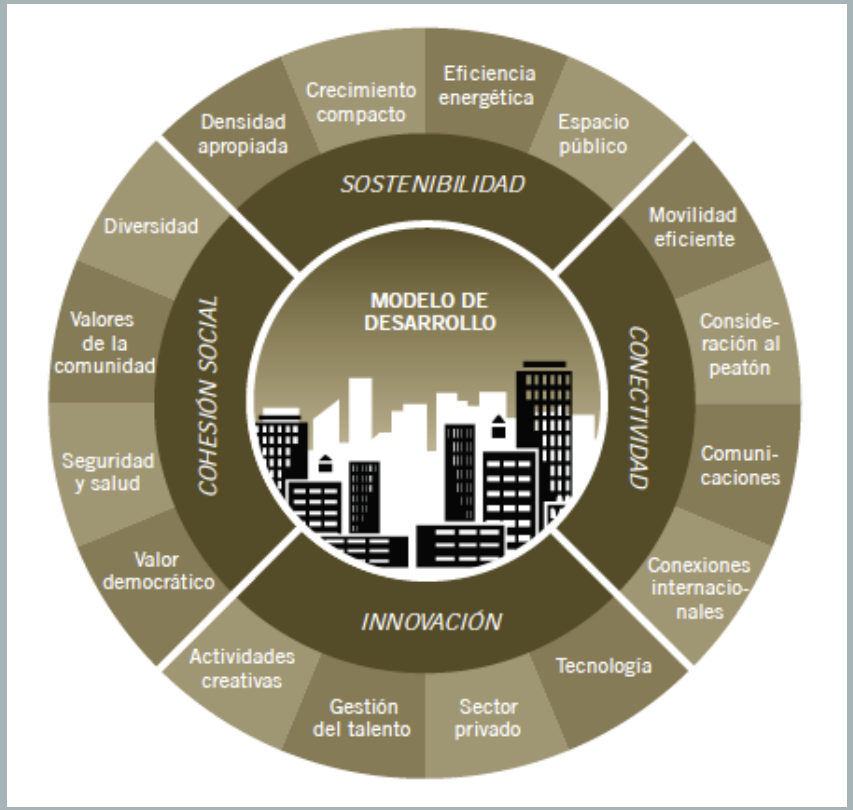

PRESUPUESTOS DEL URBANISMO SOSTENIBLE (15)



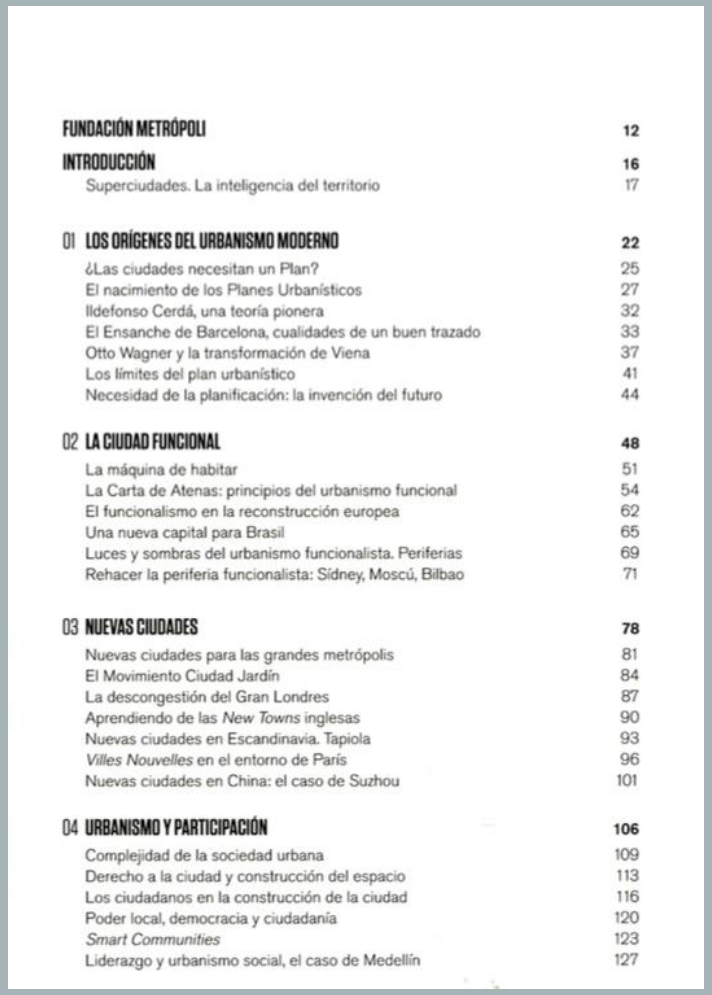

FUNDACIÓN METRÓPOLI 12

INTRODUCCIÓN 16
Superciudades. La inteligencia del territorio 17

01 LOS ORÍGENES DEL URBANISMO MODERNO 22
¿Las ciudades necesitan un Plan? 25
El nacimiento de los Planes Urbanísticos 27
Ildefonso Cerdá, una teoría pionera 32
El Ensanche de Barcelona, cualidades de un buen trazado 33
Otto Wagner y la transformación de Viena 37
Los límites del plan urbanístico 41
Necesidad de la planificación: la invención del futuro 44

02 LA CIUDAD FUNCIONAL 48
La máquina de habitar 51
La Carta de Atenas: principios del urbanismo funcional 54
El funcionalismo en la reconstrucción europea 62
Una nueva capital para Brasil 65
Luces y sombras del urbanismo funcionalista. Periferias 69
Rehacer la periferia funcionalista: Sídney, Moscú, Bilbao 71

03 NUEVAS CIUDADES 78
Nuevas ciudades para las grandes metrópolis 81
El Movimiento Ciudad Jardín 84
La descongestión del Gran Londres 87
Aprendiendo de las *New Towns* inglesas 90
Nuevas ciudades en Escandinavia. Tapiola 93
Villes Nouvelles en el entorno de París 96
Nuevas ciudades en China: el caso de Suzhou 101

04 URBANISMO Y PARTICIPACIÓN 106
Complejidad de la sociedad urbana 109
Derecho a la ciudad y construcción del espacio 113
Los ciudadanos en la construcción de la ciudad 116
Poder local, democracia y ciudadanía 120
Smart Communities 123
Liderazgo y urbanismo social, el caso de Medellín 127

PRESUPUESTOS DEL URBANISMO SOSTENIBLE (16)

05 **EL RENACIMIENTO DEL CENTRO DE LAS CIUDADES** 132
- La puesta en valor del patrimonio urbano en Europa 135
- La Arquitectura de la ciudad 139
- El Plan para el centro histórico de Bolonia 143
- Nuevas edificaciones para viejas ciudades 147
- El efecto Guggenheim 151
- Retorno al *Downtown* en América 156
- La Avenida de las Artes de Filadelfia 160
- La *High Line* de Nueva York 162

06 **PLANES ESTRATÉGICOS** 164
- Ciudades y regiones en competición, "hacer lugares mejores" 167
- La ciudad como una empresa: el método de la planificación estratégica 169
- La arquitectura como estrategia urbanística 174
- Acontecimiento y ciudad: el efecto Púlsar 180
- Comparando los planes urbanos y estratégicos 184
- *Projet Urbain*, planes urbanísticos con orientación estratégica 186

07 **LA CIUDAD REGIÓN** 192
- La escala regional en urbanismo 195
- Planes para la ciudad-región, la metropolización del territorio 199
- Poli-centrismo: relevancia de las ciudades medias en Europa 203
- *Governance*. Superando delimitaciones políticas y administrativas 209
- Paisajes y redes en la ciudad-región: *Euskal Hiria* y Valladolid 211
- Nuevas escalas del territorio: Copenhague-Malmo y el Diamante Caribe y Santanderes de Colombia 217

08 **ECO-URBANISMO** 222
- Territorios sostenibles, un nuevo horizonte urbanístico 225
- La planificación ecológica: Ian McHarg 229
- Construyendo una disciplina: de las Agendas 21 a la nueva Carta de Atenas 232
- Portland y Curitiba: administrar lo urbano de manera sostenible 238
- Eco-Comunidades y la filosofía de la simbiosis de Kisho Kurokawa 243
- *New Urbanism* y *Landscape Urbanism*, el paisaje de la ciudad sostenible 249
- *European Green Capitals*: Vitoria y Copenhague 253

09 **CIUDAD DIGITAL, *SMART CITY*** 258
- La sociedad del saber 261
- Innovación y territorio 264
- Silicon Valley: los territorios de la nueva economía 268
- La ciudad tras la revolución digital 275
- El movimiento *Smart Cities* 280
- Distritos Digitales en el corazón de la ciudad: Yokohama, Dublín, Barcelona, Guadalajara 285
- *One North*, Singapur 291
- Límites de la utopía tecnológica: *Masdar* 294

10 **TERRITORIOS INTELIGENTES** 298
- Ciudades en un mundo globalizado 301
- La fractura de la globalización: la lucha contra la desigualdad 305
- Nuevas formas de habitar el territorio en el siglo XXI 308
- El urbanismo informal en las grandes ciudades 314
- Megaciudades, sistemas de ciudades y diamantes territoriales 317
- Territorios Inteligentes. Diseñando las ciudades del futuro 323
- Componentes de excelencia y "ecosistemas urbanos de innovación" 335
- Hacia un Proyecto de Ciudad 337

NOTAS Y REFERENCIAS BIBLIOGRÁFICAS 344

CRÉDITOS DE LAS IMÁGENES 389

NUEVA LEGISLACIÓN BÁSICA DEL SUELO (1)

- LA RESPUESTA AL PINCHAZO DE LA "BUBUJA INMOBILIARIA":
  - Ley 8/2007 del Suelo (derogada)
  - Real Decreto Legislativo 2/2008 sobre Texto Refundido de la Ley del Suelo (derogado)
  - Ley 8/2013 de Rehabilitación, Regeneración y Renovación Urbana (integrada)
  - LEY VIGENTE: RDL 7/2015 de TR de la Ley del Suelo y Rehabilitación Urbana (LS-2015)

NUEVA LEGISLACIÓN BÁSICA DEL SUELO (2)

- PARADIGMA DE LA SOSTENIBILIDADE EN LA LS-15 (a):
  - 1° de desarrollo territorial y urbano sostenible y 1° de integración (art. 3,1)
  - OBJETIVO COMÚN: "uso racional de los recursos naturales" (suelo) (art. 3,2)
  - OBJETIVOS PARTICULARES (art. 3,2):
    - patrimonio natural y ambiental
    - medio rural
    - seguridad y salud públicas
    - lucha contra la contaminación

NUEVA LEGISLACIÓN BÁSICA DEL SUELO (3)

- PARADIGMA DE LA SOSTENIBILIDAD EN LA LS-15 (b):
  - Objetivos particulares sobre MEDIO AMBIENTE URBANO (art. 3,3):
    - calidad de la vivienda
    - dinamización económica y social
    - calidad de las dotaciones, infraestructuras y espacios públicos
    - accesibilidad física a los edificios e infraestructuras
    - adecuada movilidad urbana
    - cohesión e integración social
    - promoción de energías renovables...

NUEVA LEGISLACIÓN BÁSICA DEL SUELO (4)

- PARADIGMA DE LA SOSTENIBILIDAD EN LA LS-15 (c):
  - "Estatuto urbanístico de los ciudadanos" (arts. 5 y 6):
    - derecho a una vivienda digna (libre de inmisiones contaminantes y situado en un medio ambiente y paisajes adecuados)
    - derechos de acceso a la información (sobre OT, ordenación urbanística y evaluación ambiental) y derecho de participación
    - deberes (preservación del medio ambiente, abstención de conductas contaminantes, uso racional de los recursos...)

NUEVA LEGISLACIÓN BÁSICA DEL SUELO (5)

- PARADIGMA DE LA SOSTENIBILIDAD EN LA LS-15 (d):
  - "Estatuto jurídico de la propiedad del suelo":
    - SUELO URBANO: sólo el imprescindible
    - SUELO RURAL: vinculación a la preservación de los valores ambientales, culturales, etc. (art. 13)
    - especial protección de ciertos suelos (Red Natura 2000)
  - Manifestación procesal de la sostenibilidad: evaluación ambiental (art. 22): EIA y EAE

NUEVA LEGISLACIÓN BÁSICA DEL SUELO (6)

- PARADIGMA DE LA SOSTENIBILIDAD EN LA LS-15 (e):
  - Mecanismo preventivo de la evaluación ambiental:
    - Directiva de 2001 y Ley 9/2006
    - Procedimiento de evaluación ambiental estratégica:
      - Fase preliminar: determinación del alcance del informe de sostenibilidad
      - Informe de sostenibilidad ambiental (ISA) MAPA DE RIESGOS NATURALES
      - Celebración de consultas (aguas, costas, infraestructuras)
      - Memoria ambiental
      - Consideración de la evaluación en la propuesta del Plan
      - Publicidad de la información y seguimiento

LEY 2/2016 DEL SUELO Y URBANISMO DE GALICIA (1)

- FINES DE LA ACTIVIDAD URBANÍSTICA (art. 5):
  - Preservar el medio físico...
  - Armonizar las exigencias de ordenación y conservación de los recursos naturales y del paisaje rural y urbano con el mantenimiento, diversificación y desarrollo sostenible del territorio y de su población
  - conseguir integración armónica del territorio y proteger los valores agrarios, forestales y naturale...
- SUELO RÚSTICO DE ESPECIAL PROTECCIÓN (art. 34):
  - Protección de las aguas, de las costas, de los espacios naturales, del paisaje...

LEY 2/2016 DEL SUELO Y URBANISMO DE GALICIA (2)

- PLANEAMIENTO URBANÍSTICO:
  - Límites de sostenibilidad (art. 41)
  - Calidad de vida y cohesión social (art. 42)
  - Normas de calidad ambiental y paisajística (art. 43)
  - Evaluación ambiental estratégica (EAE) de los instrumentos de planeamiento (art. 46)
    - EAE ordinaria
      - Plan básico autonómico
      - Planes generales de ordenación urbana
      - Planes que afecten a la Red Natura 2000
    - EAE simplificada

LEY 2/2016 DEL SUELO Y URBANISMO DE GALICIA (3)

- NORMAS DE APLICACIÓN DIRECTA (art. 91):
  - adaptación al ambiente de construcciones e instalaciones
    - entornos de edificios históricos o tradicionales
    - lugares de paisaje abierto o natural
    - tipología de las construcciones y materiales y colores
    - prohibiciones para la publicidad estática
    - zonas amenazadas por riesgos naturales o tecnológicos

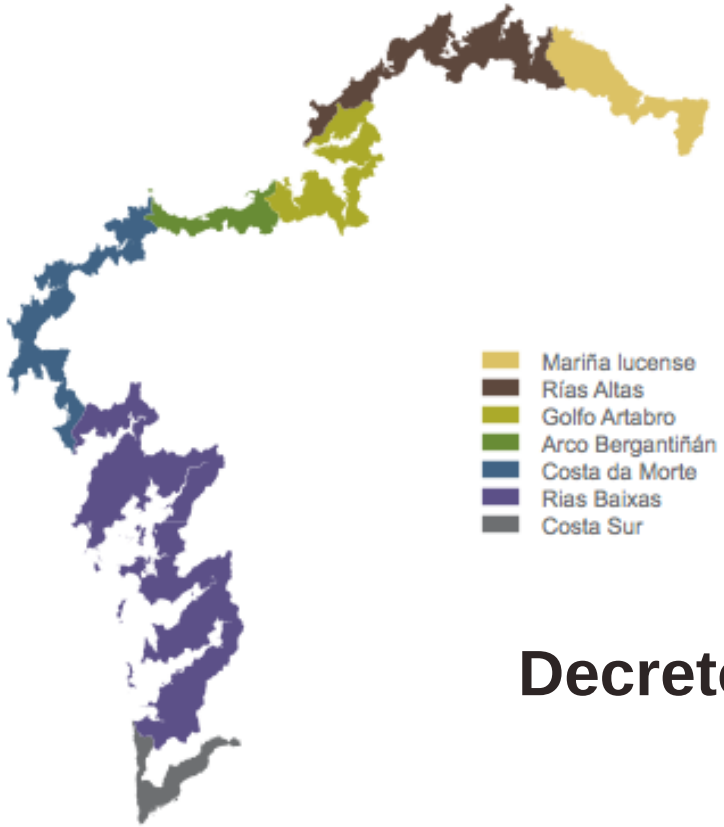

PLAN DE ORDENACIÓN DEL LITORAL

XUNTA DE GALICIA

Decreto 20/2011, de 10 de febrero

- I. Metodología
  - cap.1. MARCO JURÍDICO
  - cap.2. CRITERIOS METODOLÓGICOS
  - cap.3. EL GOBIERNO Y LA PARTICIPACIÓN
- II. Síntesis territorial
  - cap.1. ESTRUCTURA TERRITORIAL.
  - cap.2. DINÁMICA SOCIOECONÓMICA
  - cap.3. DINÁMICA TURÍSTICA
  - cap.4. ENERGÍA
- III. Paisaje
  - cap.1. EL PAISAJE
  - cap.2. LOS PAISAJES
  - cap.3. LAS FICHAS DE UNIDADES DE PAISAJE
- IV. Modelo de gestión
  - cap.1.MODELO
  - cap2. ESTRATEGIAS
  - cap.3. SENDA DE LOS FAROS
- V. Normativa
- VI. Programa de actuación
- VII. Anexos
  - anexo 1. ESPACIOS DE INTERÉS PAISAJÍSTICO
  - anexo 2. NÚCLEOS DE INDENTIDAD LITORAL
  - anexo 3. PLAYAS
- VIII. Documentación gráfica

ESTRUCTURA POLGA

I. METODOLOGÍA DE ELABORACIÓN

- Marco jurídico
- Criterios o principios
- Participación (Método Delphi)

II. SÍNTESIS TERRITORIAL

- Estructura territorial
- Dinámicas: socioeconómica, turística y energética

III. PAISAJE

IV. MODELO DE GESTIÓN Y ESTRATEGIAS

V. NORMATIVA

VI. PROGRAMAS DE ACTUACIÓN

TITULO I. CAPÍTULO 1º (POLGA)

MARCO JURÍDICO:

1. Marco legal vigente (elenco normativo):
   1. Internacional
   2. Nacional
   3. Autonómico
2. Planeamiento con incidencia en el POLGA
   1. Urbanístico (respeto de autonomía local)
   2. Ambiental (ENP)
3. Objetivos y contenidos del POLGA
4. Procedimiento de elaboración y tramitación
5. POLG como "catálogo del paisaje" (Ley 7/2008):
   1. Documentos de referencia de las áreas
   2. Directrices del paisaje (objetivos de calidad)

Gradientes pluviométricos.

Cartografía de la precipitación.

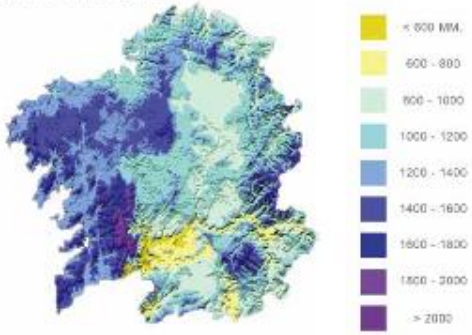

Dominios termopluviométricos.

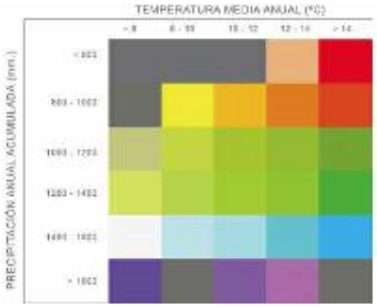

III.1.65

III.1.66

III.1.67

TITULO IV. CAPÍTULO 1º (POLGA)

MODELO DE GESTIÓN:

1. GALICIA EN EL CONTEXTO DEL ESPACIO ATLÁNTICO 4

2. ÁMBITO 8

3. MODELO TERRITORIAL 9

3.1. Método y funciones .....
3.2. Percepción y paisaje .....
3.3. Cronograma .....
3.4. Aplicación .....
3.5. Clasificación .....
3.6. Gestión coordinada y dinámica .....
3.7. Diversidad .....

4. ESTRUCTURA .....

5. ÁREAS DEL PLAN DE ORDENACIÓN DEL LITORAL .....

5.1. Protección .....
5.1.1 Protección ambiental .....
Intermareal .....
Costera .....
Bosques .....
Ecológica .....
5.1.2 Protección de corredor .....
5.2. Mejora ambiental y paisajística .....
5.3. Ordenación litoral .....

6. ESPACIOS DE INTERÉS .....

6.1. Espacios de Interés geomorfológico .....
6.2. Espacios de Interés de Taxones .....
6.3. Espacios de Interés Paisajístico .....
6.4. Otros espacios con protección reconocida .....
6.5. Núcleos de Identidad del Litoral .....

7. ÁMBITOS DE RECUALIFICACIÓN 24

8. SISTEMAS GENERALES TERRITORIALES 25

9. MARCO JURÍDICO COMPLEMENTARIO. EL CATÁLOGO Y LAS DIRECTRICES DE PAISAJE 25

10. CONCLUSIONES 27

A los efectos del presente Plan de Ordenación del Litoral, dentro del ámbito de gestión, se distinguen las siguientes áreas:

1. Protección: ámbitos que, en atención a sus características naturales singulares así como aquellas relacionadas con las formas y procesos litorales, son merecedores de un especial tratamiento.

Las categorías de protección que se integran en esta área, se agrupan a su vez en:

Ambiental:

- Intermareal
- Costera
- Bosques
- Ecológica

Corredor.

2. Mejora ambiental y paisajística: constituye el frente litoral, se trata del territorio directamente asociado con el paisaje litoral. Posee un gran interés desde el punto de vista de sus valores ambientales y paisajísticos y al mismo tiempo convive con una fuerte presión antrópica.

3. Ordenación Litoral: ámbitos de organización del modelo territorial en el que se hace compatible el crecimiento con la protección de los valores litorales recogidos, entre otros, en las fichas de las Unidades de Paisaje que compondrá en Catálogo de Paisaje Litoral.

TITULO IV. CAPÍTULO 2º (POLGA)

ESTRATEGIAS:

ESTRATEGIA 1. PUESTA EN VALOR DE ELEMENTOS IDENTITARIOS DEL LITORAL

ESTRATEGIA 2. CORREDORES ECOLÓGICOS Y CULTURALES.

ESTRATEGIA 3. SENDAS PATRIMONIALES

ESTRATEGIA 4. RECUPERACIÓN Y ADECUACIÓN PAISAJÍSTICA DE LOS SISTEMAS DUNA-PLAYA

ESTRATEGIA 5. RECUALIFICACIÓN DE LA FACHADA MARÍTIMA

ESTRATEGIA 6. INTEGRACIÓN DE INFRAESTRUCTURAS VIARIAS Y TRATAMIENTO DE ACCESOS A NÚCLEOS

ESTRATEGIA 7. OBSERVATORIOS DE PAISAJES

FJSanz@2017

TITULO IV. CAPÍTULO 3º (POLGA)

LA "SENDA DE LOS FAROS":

1. INTRODUCCIÓN

   1.1. Articulación con otras sendas
   1.2. Plan de etapas
   1.3. Objetivos

2. TRAZADO GENERAL DE LA SENDA DE LOS FAROS

3. RUTA INICIÁTICA: LAS SIETE COSTAS. TRAZADOS EJEMPLO

   3.1. Faro de Ribadeo. Illa Pancha
   3.2. Faro de Cabo Ortegal
   3.3. Faros de Prioriño y A Palma
   3.4. Senda de Caión a Baldaio
   3.5. Senda del Faro de Fisterra al Faro de Cee
   3.6. Senda de Monte Facho a Cabo Home
   3.7. Faro de Cabo Silleiro

4. INSTRUMENTOS DE DESARROLLO

   4.1. Articulación con otras sendas

5. USUARIOS DE LA SENDA

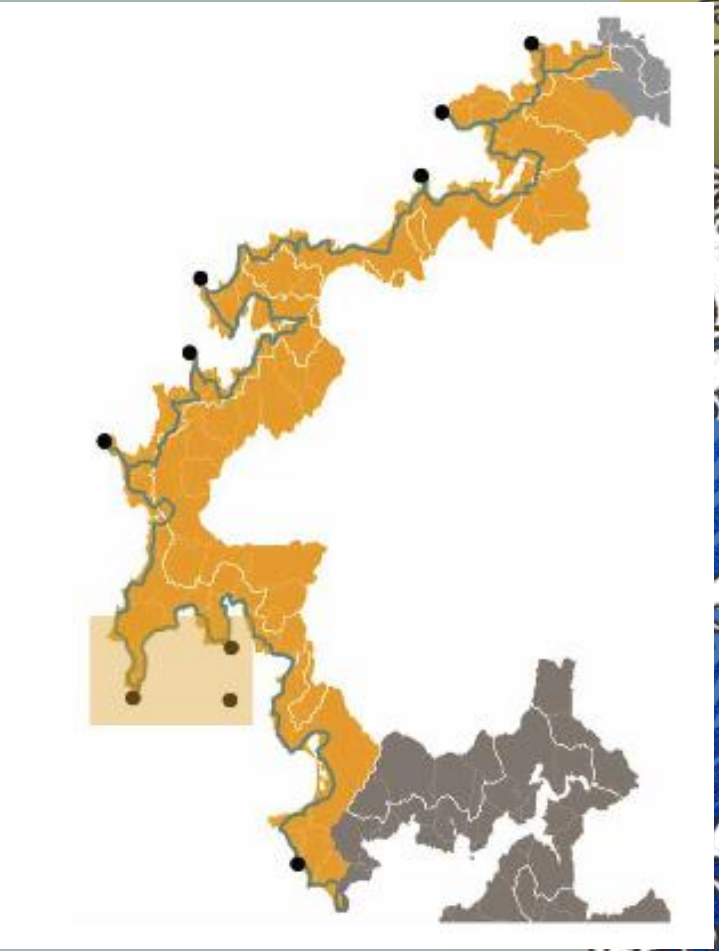

POLGA: MARIÑA LUCENSE (1)

POLGA: MARIÑA LUCENSE (2)

Costa de Morás

San Cibrao y Ría de Lieiro

Os Fondós

	TOPONIMIA	UNIDAD DE PAISAJE	TIPOLOGÍA DE UNIDAD DE PAISAJE	COMARCA	SECTOR
1	Illa Pancha	Ribadeo Costa de Rinlo	A4_Meso acantilados. Acantilados con pared de fuerte inclinación	Mariña Lucense	Ría de Ribadeo
2	Monte Coroa	Costa de Rinlo As Catedrais Cabeceiras do Río Grande	A4_Meso acantilados. Acantilados con pared de fuerte inclinación B3_Frentes acantilados de techo plano E3_Cabeceras fluviales: partes altas de las cuencas		Mariña Oriental
3	Os Fondós	Esteiro do Masma	D1_Paisajes de estuario		Ría de Foz
4	Monte Castelo	Burela Val do Río Xunco Costa de Cangas	B2_Vertientes acantiladas de perfil compuesto E1_Valles principales sin encajamiento acusado B3_Frentes acantilados de techo plano		Mariña Occidental
5	San Cibrao e Ría de Lieiro	Ría de Lieiro	D1_Paisajes de estuario		
6	Costa de Morás	Costa de Morás	A2_Grandes acantilados convexos		
		Enseada de Lago	D1_Paisajes de estuario		
		Enseada de Portocelo			
7	Roncadoira		D1_Paisajes de estuario		
		Roncadoiro	A2_Grandes acantilados convexos		
		Vilachá	A4_Meso acantilados. Acantilados con pared de fuerte inclinación		
8	Monte das Modias		A4_Meso acantilados. Acantilados con pared de fuerte inclinación		
		Enseada de Portocelo	D1_Paisajes de estuario		

POLGA: MARIÑA LUCENSE (3)

Visita las Catedrales

POLGA: MARIÑA LUCENSE (4)

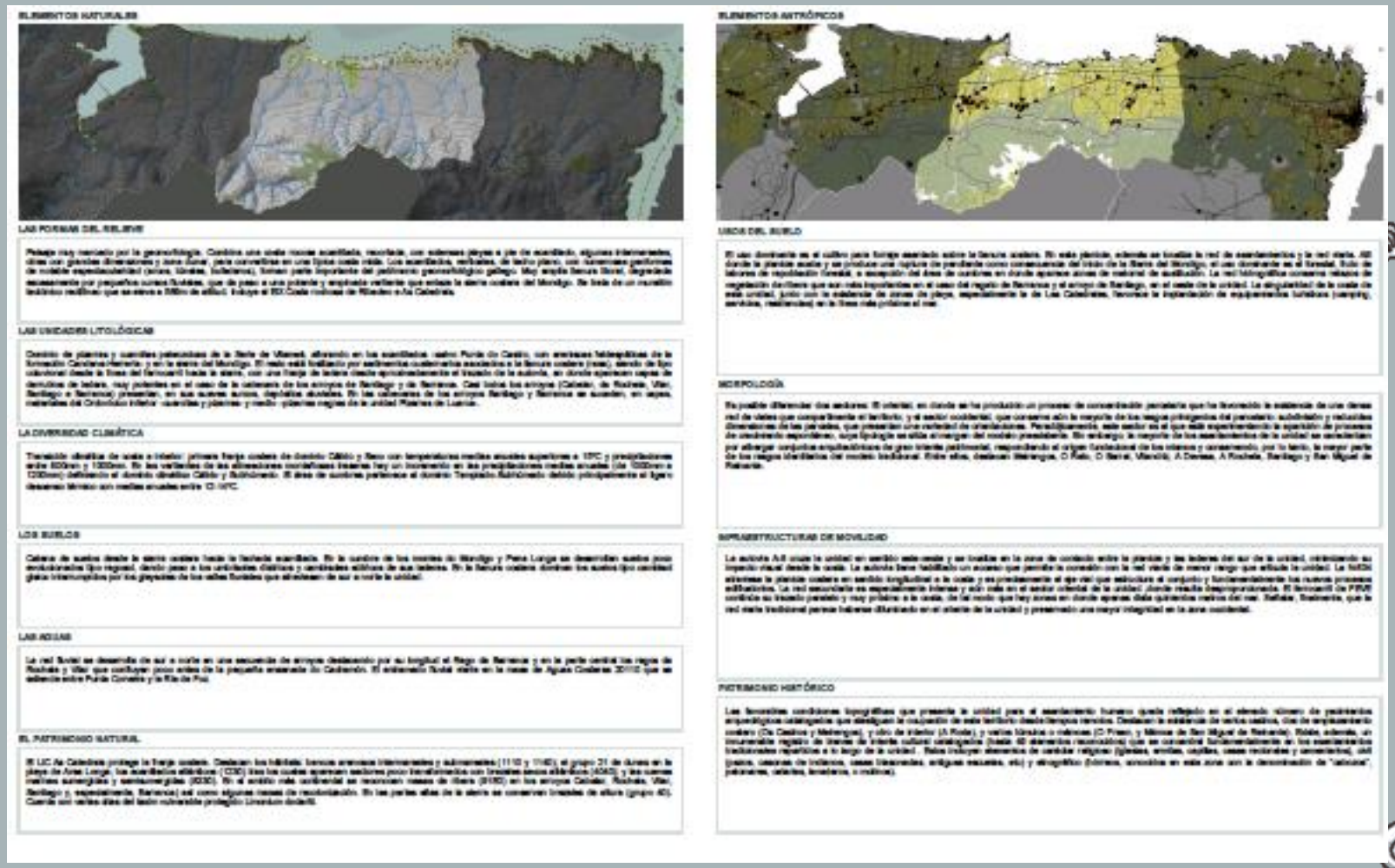

POLGA: MARIÑA LUCENSE (5)

Visita las Catedrales

FIGURAS DE PROTECCIÓN

Declarada Monumento Natural no 2005, é ademais un dos ZEC (Zona de Especial Conservación) da Rede Natura 2000, Zona de Especial Protección dos Valores Naturais, así como también Reserva da Biosfera dende o 2007.

Cada ano renova a Bandeira Azul e a Q de Calidade Turística.

FJSanz@2017

Ley 7/2008, de 7 de julio, de Protección del Paisaje de Galicia

Catálogo del Paisajes de Galicia (Decreto 119/2016)

ESTRATEXIA **PAISAXE** GALEGA

1. Serras Orientais
1.1 Os Ancares - A Fonsagrada
1.2 O Courel, O Incio e Samos-Triacastela

2. Serras Surorientais
2.1 Terra de Trives
2.2 Terra do Bolo
2.3 A Gudiña - Riós

3. Chairas e Fosas Luguesas
3.1 A Terra Chá
3.2 Lugo
3.3 Sarria - Terra de Lemos
3.4 Terra de Chantada

4. Chairas, Fosas e Serras Ourensás
4.1 Alto Arnoia
4.2 Alta Limia
4.3 Baixa Limia
4.4 Baixo Arnoia
4.5 Verín

5. Ribeiras Encaixadas do Miño e do Sil
5.1 Valdeorras
5.2 Ribeira Sacra Silense
5.3 Ribeira Sacra Miñota
5.4 Fosa de Ourense
5.5 O Ribeiro

6. Costa Sur - Baixo Miño
6.1 Costa Sur - Baixo Miño Litoral
6.2 Baixo Miño Interior
6.3 O Condado - A Paradanta

7. Galicia Central
7.1 Terra de Ordes
7.2 Terra de Santiago - A Barcala
7.3 Terra de Melide - Arzúa
7.3 A Ulloa
7.4 Deza
7.5 Tabeirós
7.6 Terra de Montes - Alto Lérez
7.7 O Carballiño

8. Rías Baixas
8.1 Muros
8.2 Arousa - Baixo Ulla
8.3 Umia - O Salnés
8.4 Pontevedra
8.5 Baixo Lérez
8.6 Vigo Litoral
8.7 Vigo Prelitoral

9. Chairas e Fosas Occidentais
9.1 Arco Bergantiñán
9.2 Bergantiños
9.3 Costa da Morte
9.4 Terra de Soneira
9.5 Terra de Fisterra
9.6 Terra de Xallas

10. Golfo Ártabro
10.1 Golfo Ártabro Litoral
10.2 Golfo Ártabro Interior

11. Galicia Setentrional
11.1 Rías Altas Litorais
11.2 Rías Altas Interior
11.3 Serras e Fosas Setentrionais

12. A Mariña - Baixo Eo
12.1 A Mariña - Baixo Eo Litoral
12.2 A Mariña - Baixo Eo Interior


PAISAXE
GALEGA
GUÍA DE ESTUDOS
DE IMPACTO E
INTEGRACIÓN
PAISAXÍSTICA

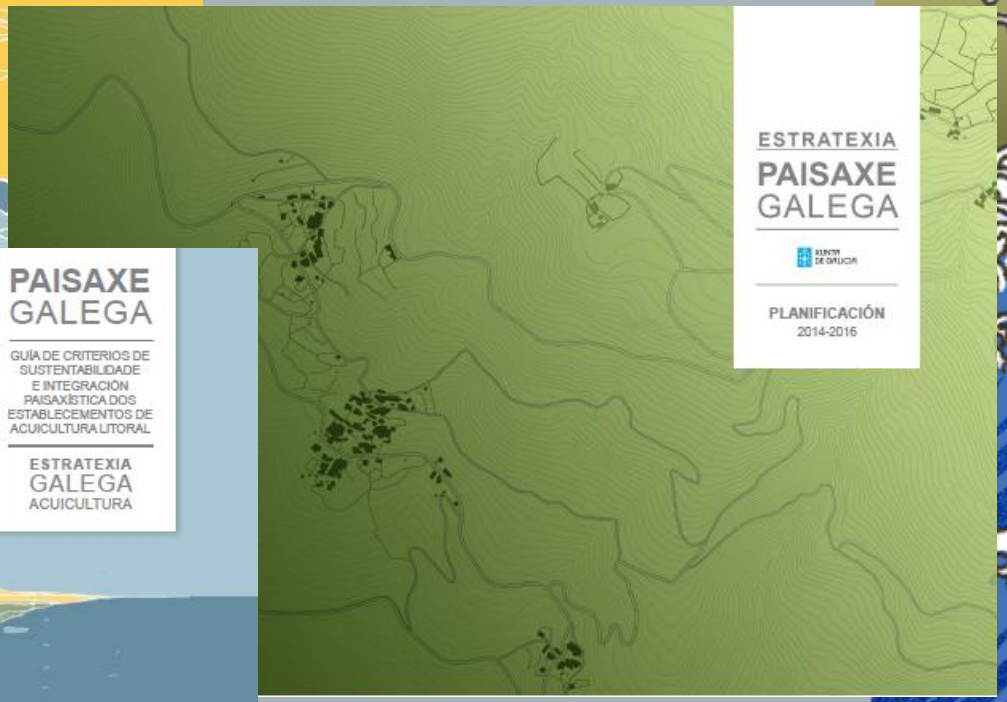
ESTRATEXIA
PAISAXE
GALEGA
PLANIFICACIÓN
2014-2016

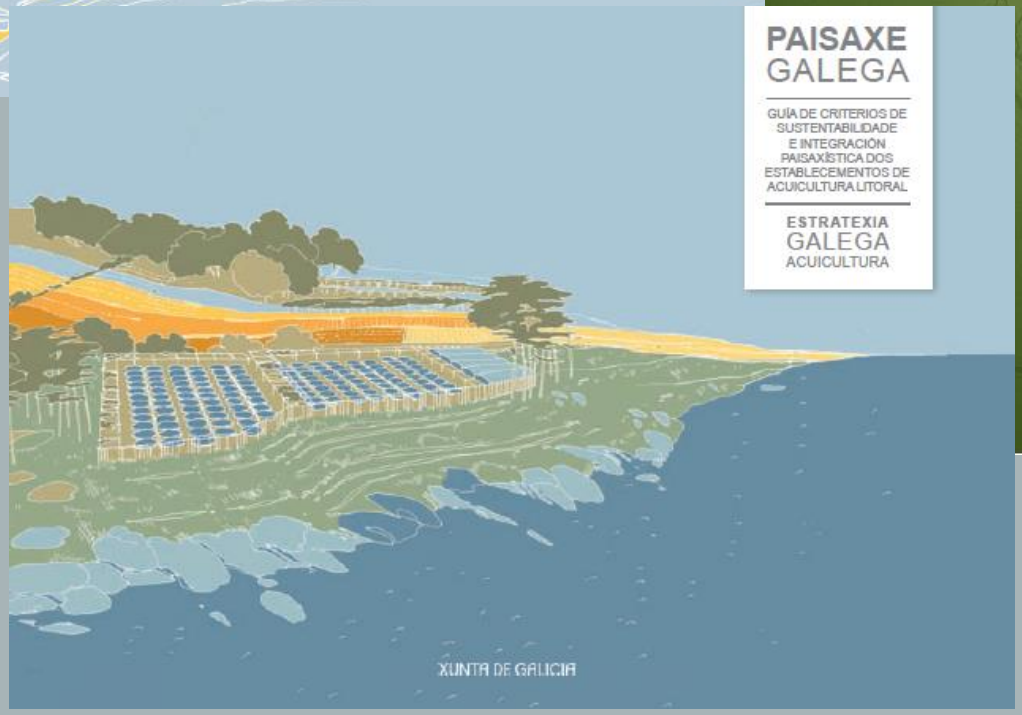
PAISAXE
GALEGA
GUÍA DE CRITERIOS DE
SUSTENTABILIDADE
E INTEGRACIÓN
PAISAXÍSTICA DOS
ESTABLECEMENTOS DE
ACUICULTURA LITORAL
ESTRATEXIA
GALEGA
ACUICULTURA
XUNTA DE GALICIA

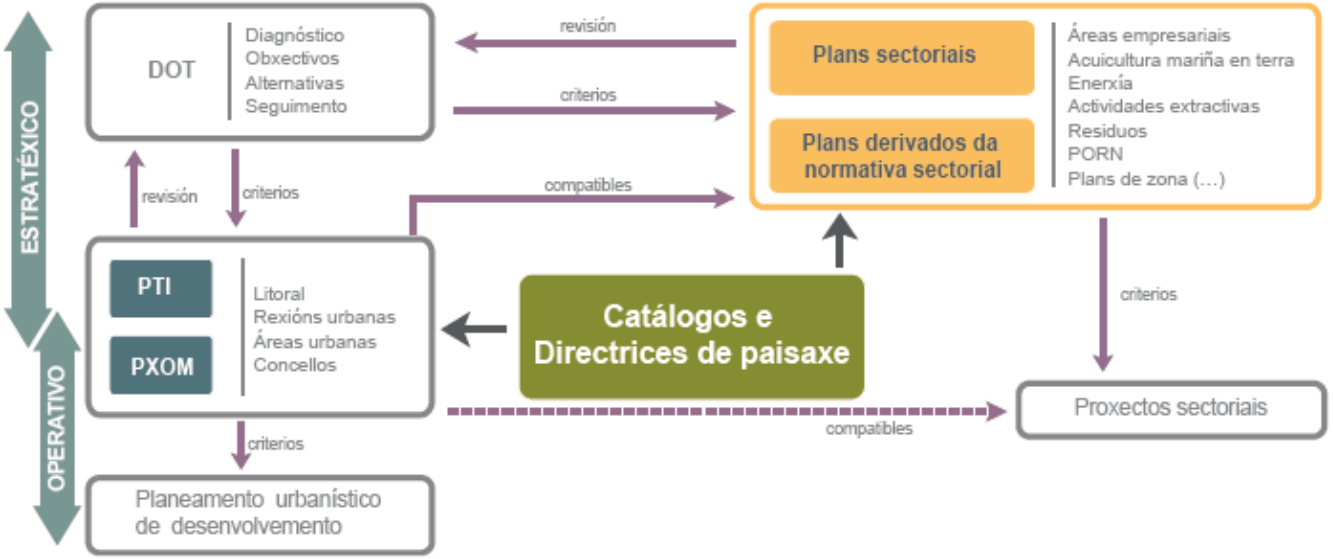

Gráfico 07. Encaixe dos Catálogos e Directrices de paisaxe no marco dos instrumentos de ordenación do territorio

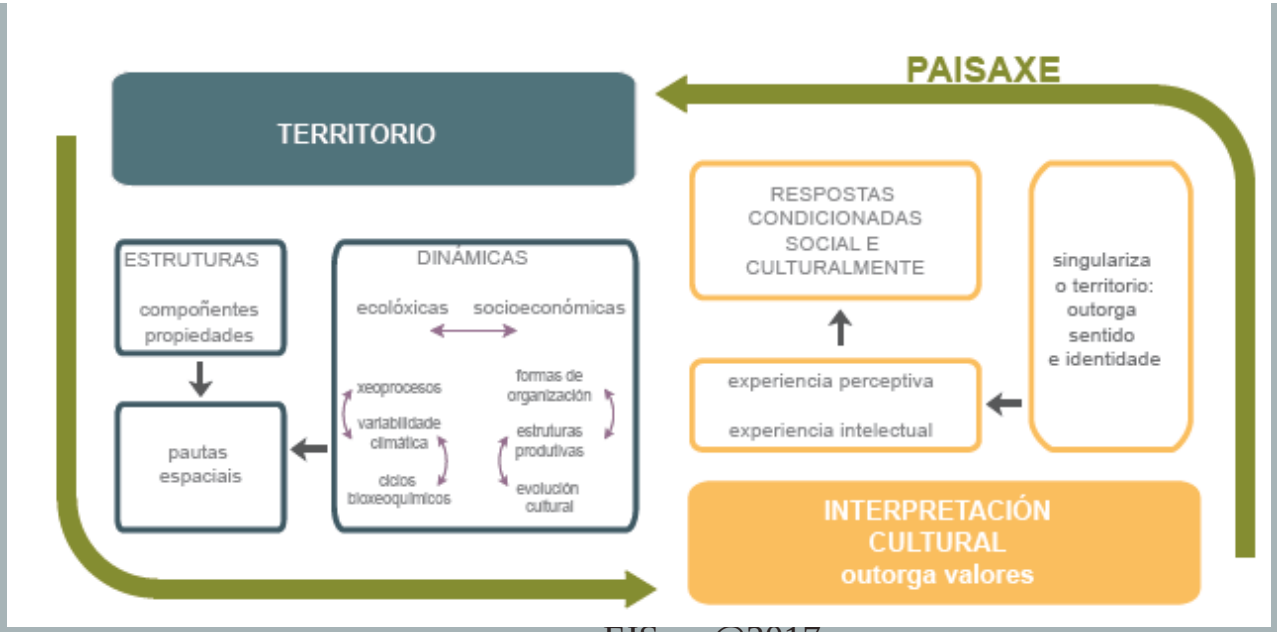

REFLEXIONES FINALES (I)

- EVOLUCIÓN HACIA UNA INTEGRACIÓN DEL PARADGIMA AMBIENTAL EN EL URBANISMO (EAE)
- IMPORTANCIA DE LA POLÍTICA DE ORDENACIÓN DEL TERRITORIO: "GOBERNANZA DEL TERRITORIO"
- CRECIENTE PROTAGONISMO DE LAS CIUDADES
- INSERCIÓN DE LOS CRITERIOS SOCIALES, ECONÓMICOS Y AMBIENTALES EN EL URBANISMO

REFLEXIONES FINALES (II)

- EMERGENCIA DE LA IMPORTANCIA DE LAS ZONAS COSTERAS
- NECESIDAD DE LA GESTIÓN INTEGRADA DEL LITORAL
- IMPLEMENTACIÓN DEL PLAN DE ORDENACIÓN DEL LITORAL EN GALICIA
- COORDINACIÓN ENTRE AAPP CONCURRENTES
- PARTICIPACIÓN CIUDADANA
- PUESTA EN VALOR DE LOS RECURSOS NATURALES (POR EJEMPPLO, EL PAISAJE)

Muchas gracias